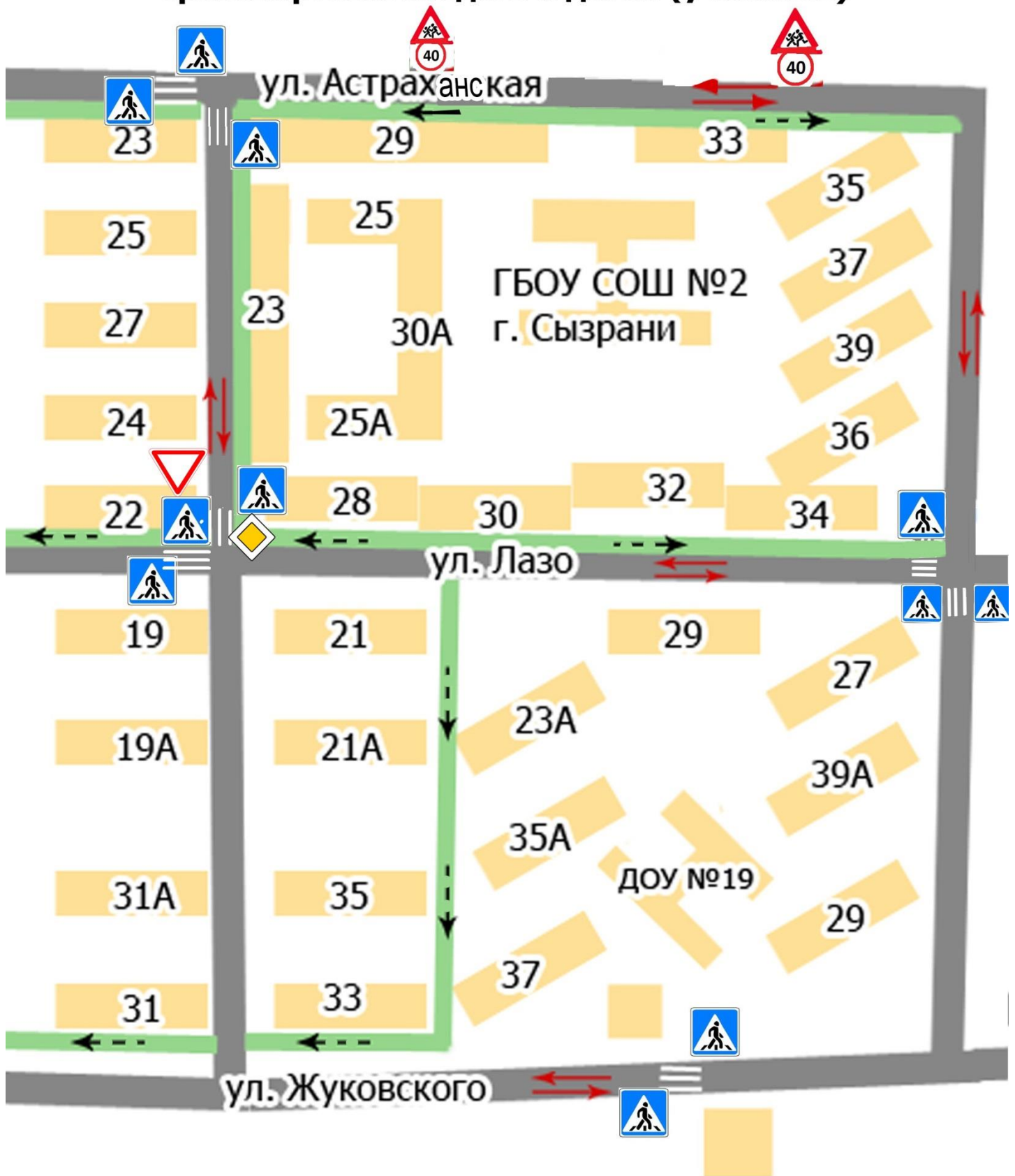
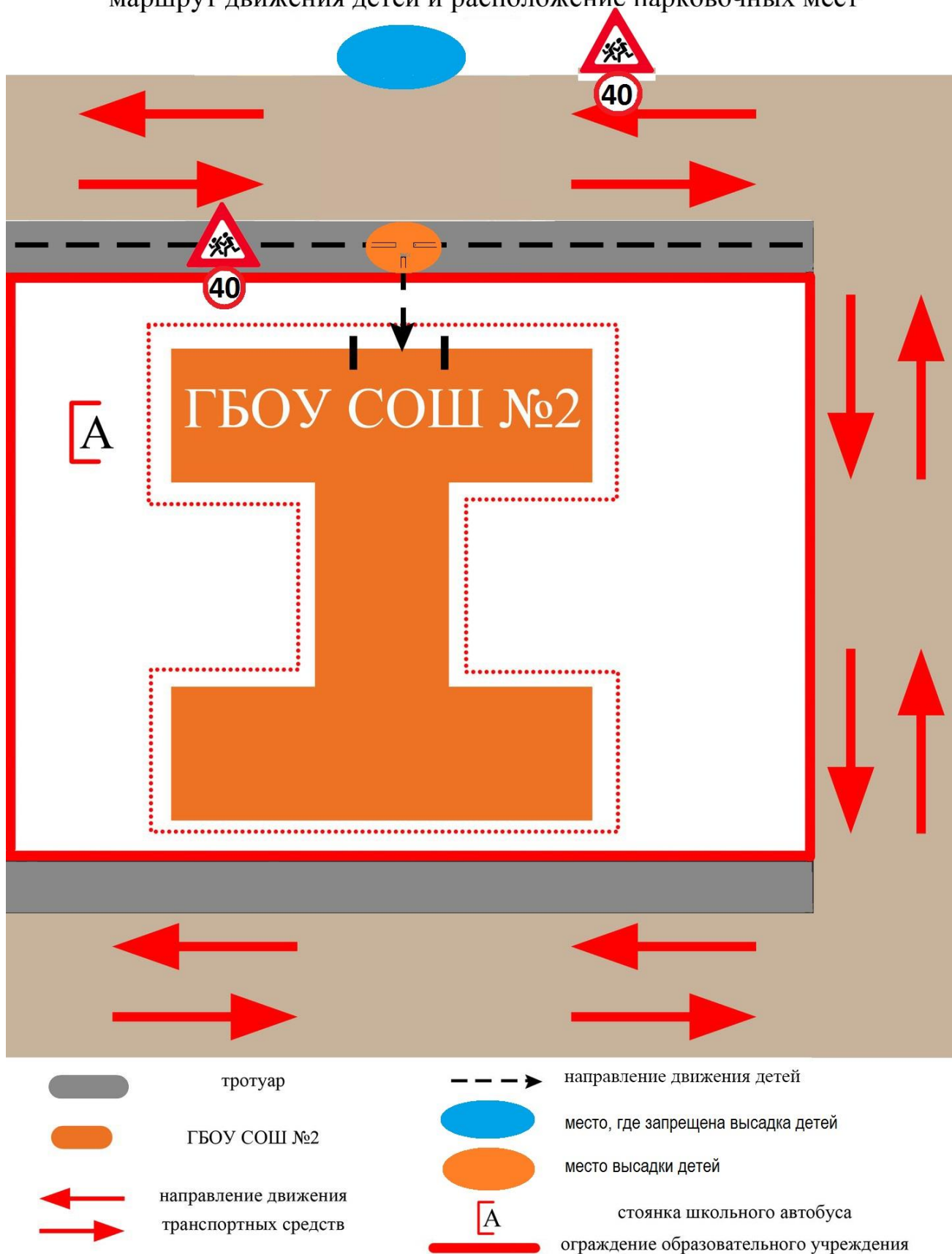


## План-схема района расположения ОУ, пути движения транспортных средств и детей (учеников)

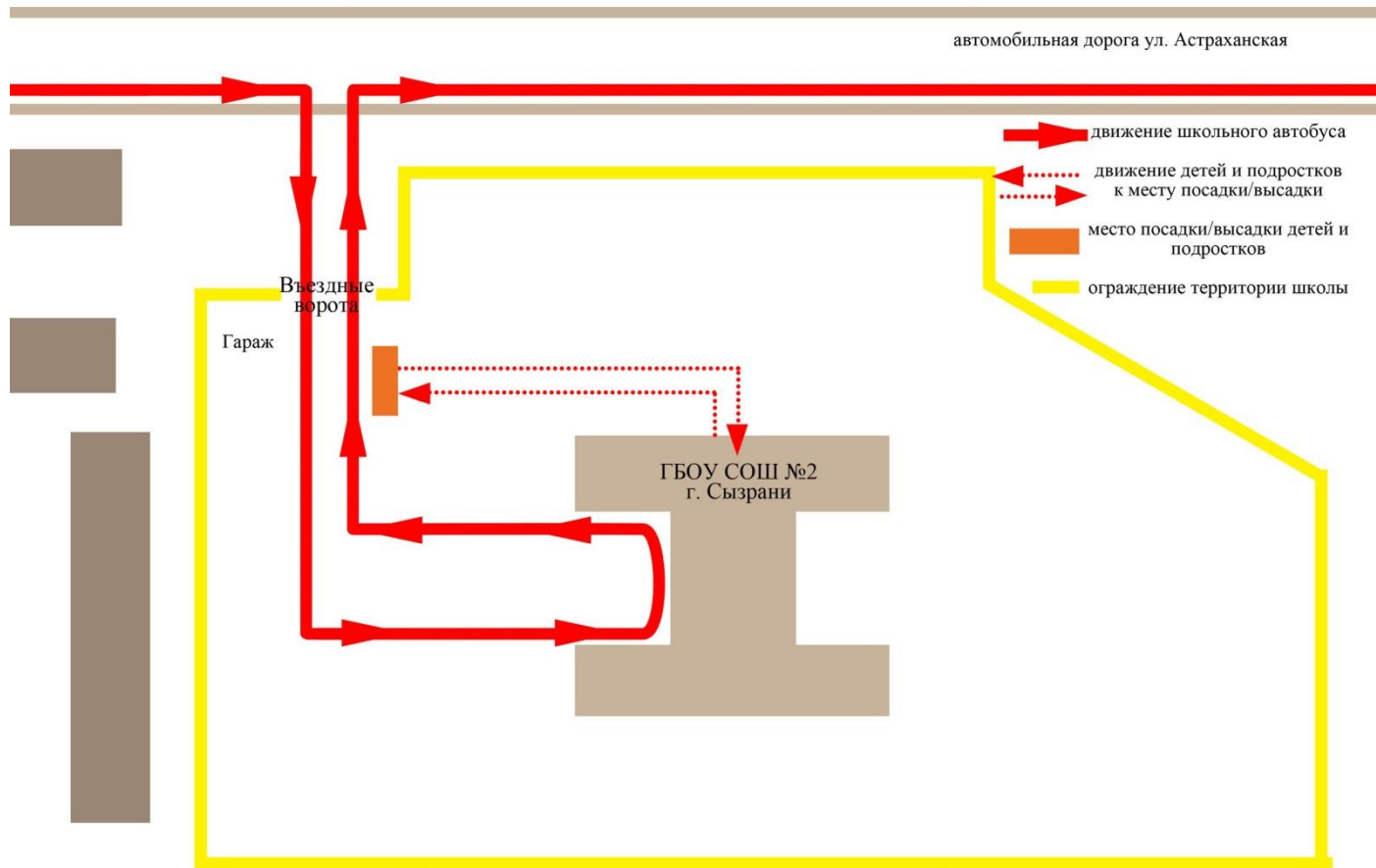


- Проезжая часть
- Тротуар
- Движение учеников в (из) школы
- Движение транспортных средств

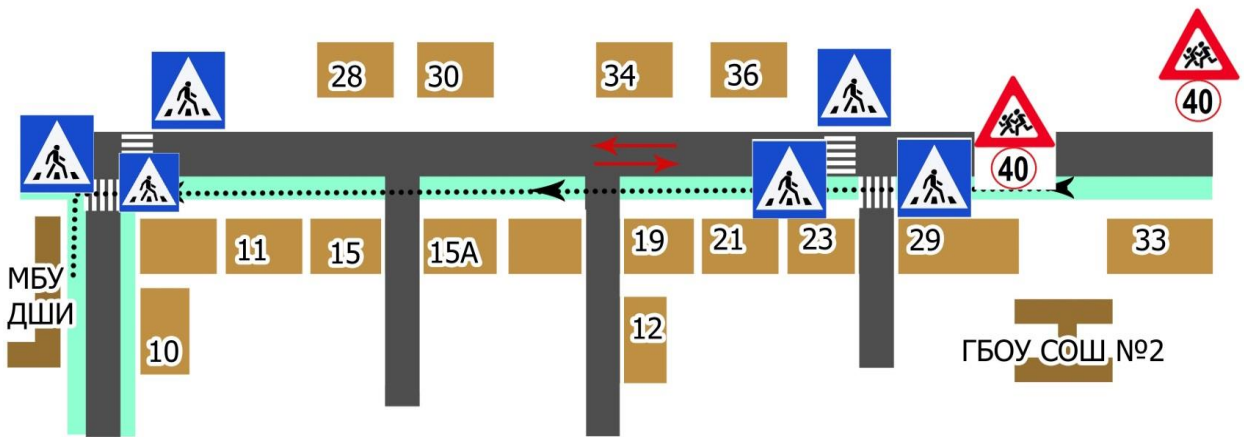
Схема организации дорожного движения в непосредственной близости от ГБОУ СОШ №2 с размещением соответствующих технических средств, маршрут движения детей и расположение парковочных мест



## Безопасное расположение остановки автобуса



## Маршрут движения организованных групп детей от ОУ к МБУ ДШИ



- Проезжая часть
- Тротуар
- ⋯← Направление безопасного движения группы детей к МБУ ДШИ